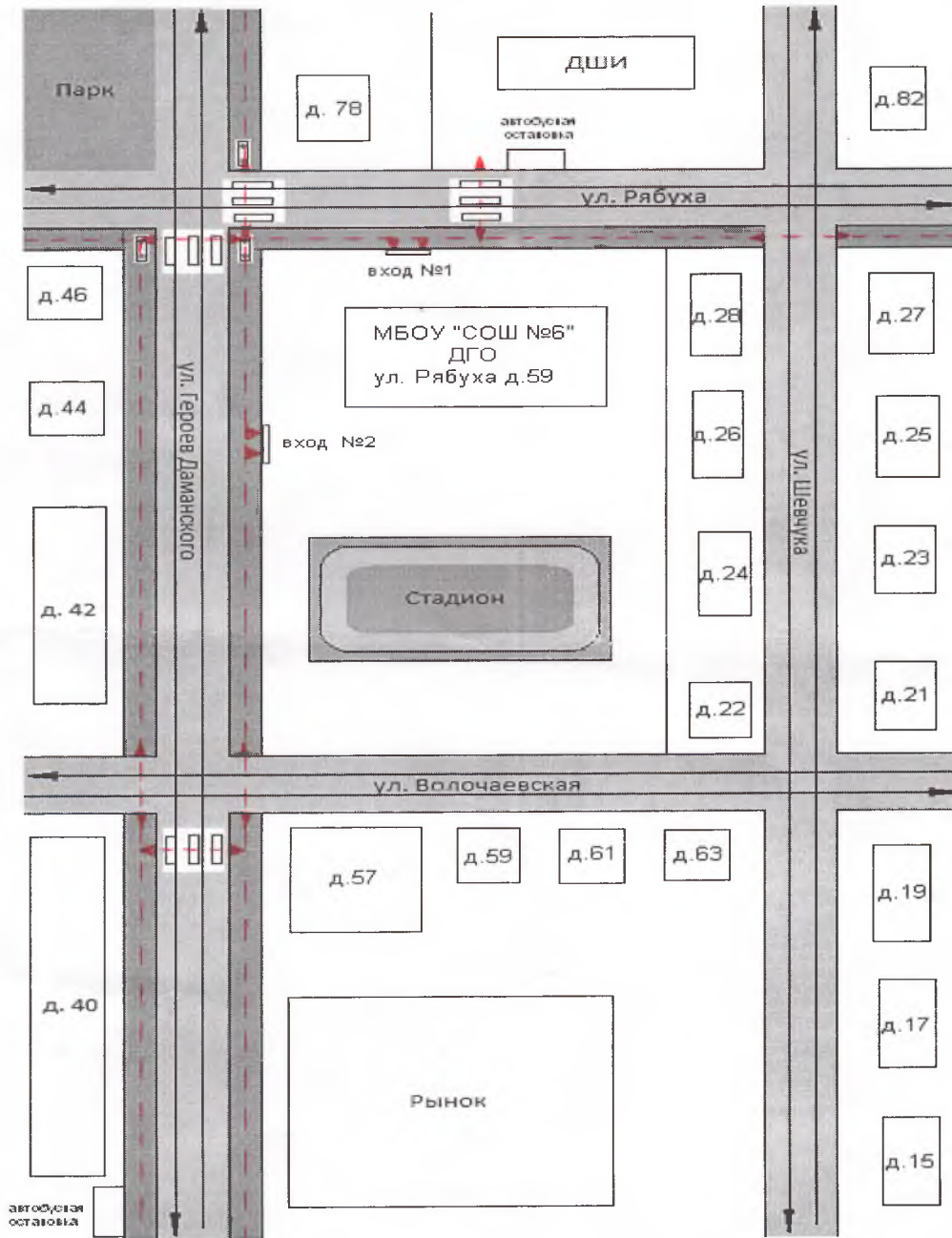






**План-схема района расположения МБОУ «СОШ № 6» ДГО,
пути движения транспортных средств и детей (учеников).**



-  - проезжая часть
-  - тротуар
-  - движение транспортных средств
-  - движение детей (учеников) в (из) ОУ